










Übersichtsplan zum Protokoll der Themengruppe "Wohnen und Wohnumfeld"

Rundgang zur Beleuchtungssituation am 12. November 2007

-  Start und Ziel: Haus der Begegnung
-  1 Gehweg Krötenweg (bei Salvatorkirche)
-  2 a) Erschließungsweg Mittenfeldstr. 12, 24, 36
-  2 b) Engelbergstr. 120-124
-  3 Ladenzentrum Ernst-Reuter-Platz
-  4 a-c) Lurchweg
-  5 Mittenfeldstr. Ost
-  6 a-b) Mittenfeldstr. West
-  7 a-b) Fußweg südl. Sonnenuhrweg



G:\560 QM Giebel\Leistung\09_Themengruppen\TG1\20071116_Rundgang-fürs-Protokoll.doc 16.11.2007